

DÉPARTEMENT
des
HAUTES ALPES

EXTRAIT DU REGISTRE DES DELIBERATIONS DU CONSEIL MUNICIPAL

ARRONDISSEMENT de
BRIANCON

CANTON DE
BRIANCON 1

COMMUNE
DE
**VILLAR
D'ARENE**

L'an deux mil vingt trois et le 04 avril à 18h30

le conseil municipal de la commune de VILLAR D'ARENE, dûment convoqué, s'est réuni en session ordinaire à la mairie, sous la présidence de Monsieur **Olivier FONS**, Maire.

Date de la convocation du Conseil Municipal : 29 mars 2023

Présents : Olivier FONS, Michel GONNET, David LE GUEN, Béatrice ALBERT, Gilles JUGE, Catherine PATTE RULFO, Jean-Pierre JACQUIER, David AMIEUX, Elodie LEFEBVRE

Pouvoir : Valérie LANDRY BUCH à Michel GONNET

Absent : Sylvain PROTIERE

Secrétaire de séance : David AMIEUX

Monsieur Le Maire rappelle que le conseil municipal a accepté la nomination des rues sur la commune par délibération 56/2019 et 01/2021.

Hors aujourd'hui, il s'avère que certaines voies que l'on croyait existantes depuis toujours n'ont jamais étaient répertoriées au cadastre.

Nombre de conseillers :

En exercice : 11
Présents : 9
Votants : 10

Monsieur Le Maire propose d'accepter la dénomination des voies manquantes tel que présenté sur le plan joint.

Après en avoir délibéré le conseil municipal à l'unanimité :

- Valide la proposition présentée pour que les noms des rues soient intégrés sur les plans cadastraux.

23/2023

Ainsi fait et délibéré les, jour mois et an susdit

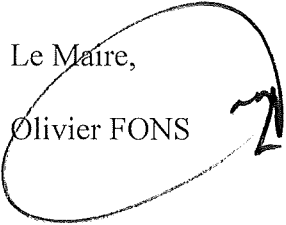
OBJET

**COMPLEMENT
DENOMINATION DES
RUES**

Pour copie conforme,

Le Maire,

Olivier FONS



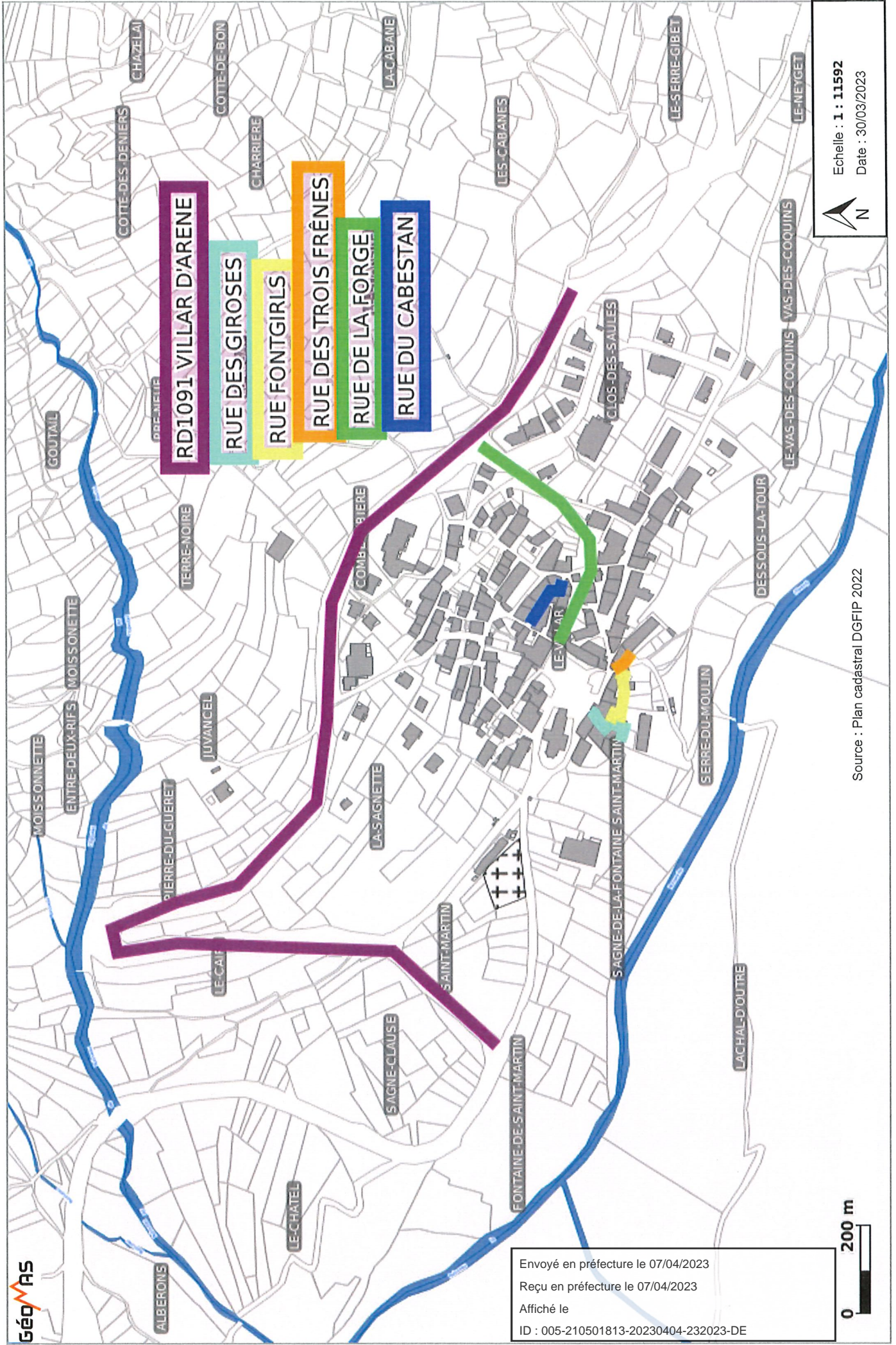
Envoyé en préfecture le 07/04/2023

Reçu en préfecture le 07/04/2023

Affiché le

ID : 005-210501813-20230404-232023-DE

VILLAR D'ARENE

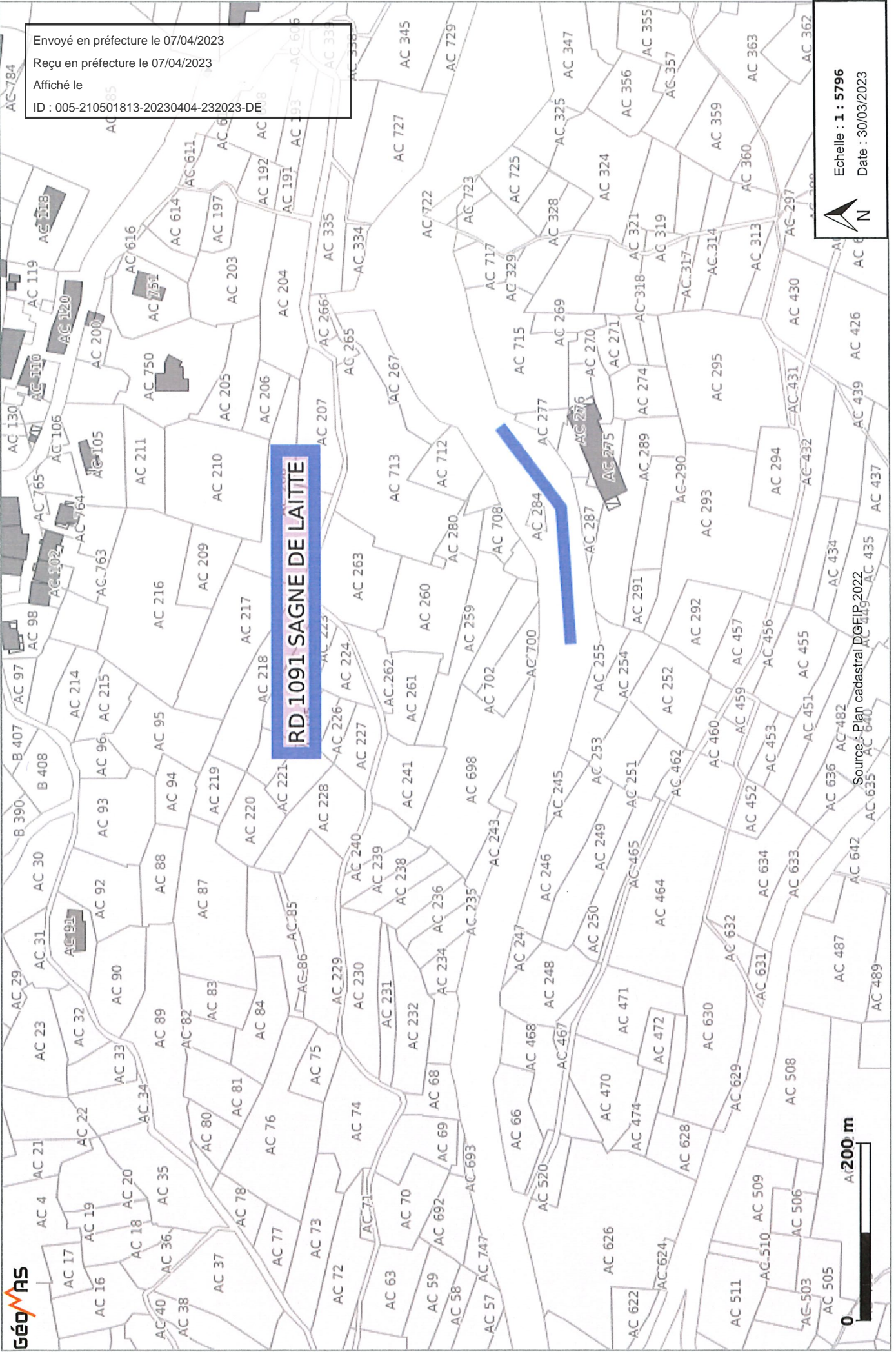


Echelle : 1 : 11592
Date : 30/03/2023



Source : Plan cadastral DGFiP 2022

SAGNE DE LAITTE



Envoyé en préfecture le 07/04/2023
Reçu en préfecture le 07/04/2023
Affiché le
ID : 005-210501813-20230404-232023-DE

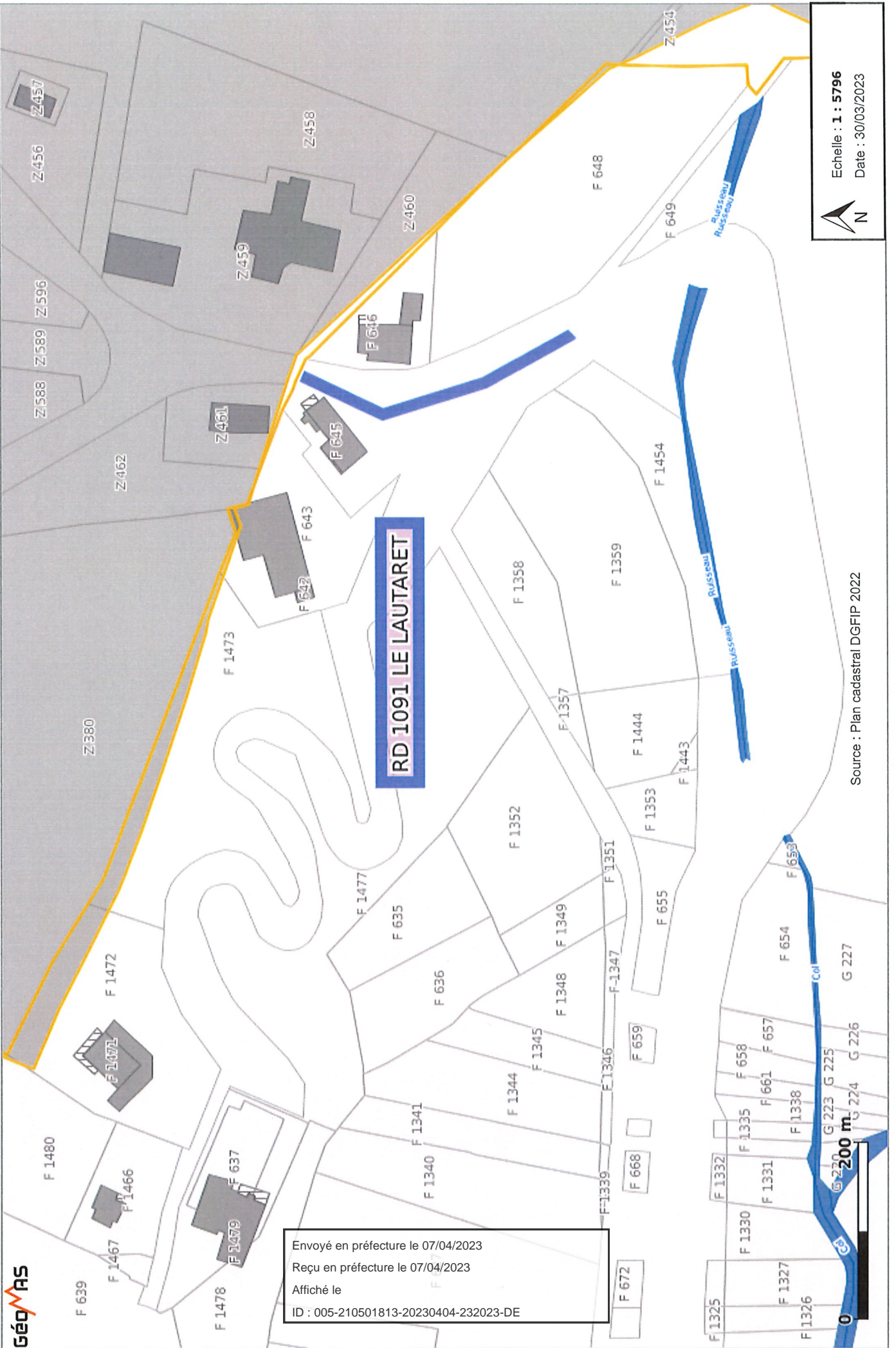


Echelle : 1 : 5796
Date : 30/03/2023



Source : Plan cadastral DGFiP 2022

LAUTARET



GéoMas

Envoyé en préfecture le 07/04/2023
Reçu en préfecture le 07/04/2023
Affiché le
ID : 005-210501813-20230404-232023-DE

Echelle : 1 : 5796
Date : 30/03/2023



Source : Plan cadastral DGFiP 2022